PLANIMETRIA GENERALE CON RETE IDRICA

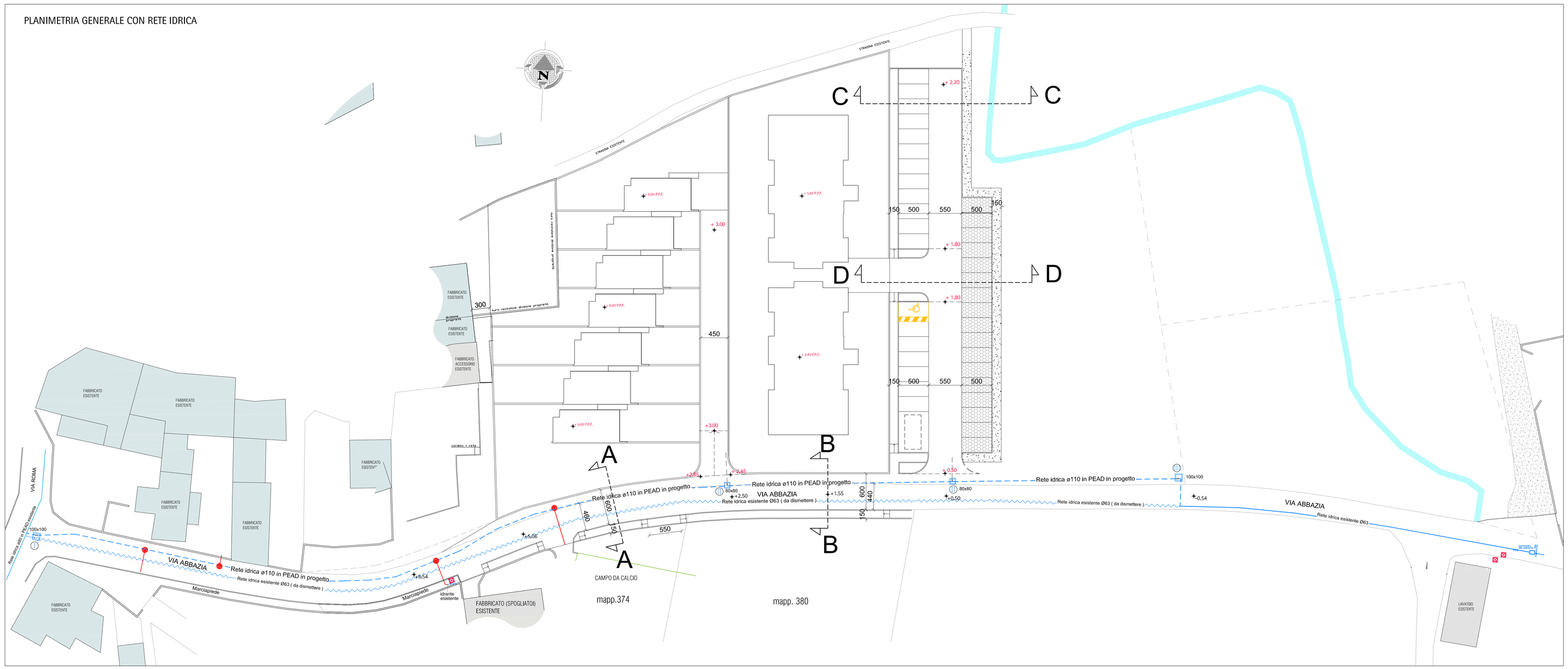

COMUNE DI

VERTEMATE CON MINOPRIO

PROVINCIA DI COMO

PIANO DI LOTTIZZAZIONE
COMPARTO "T2"

OGGETTO

RETE IDRICA

Delibera C.C. di Adozione
N. del

Delibera C.C. di Approvazione
N. del

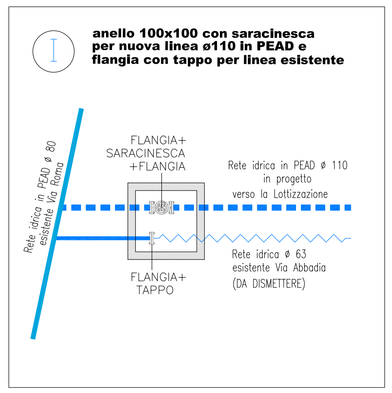

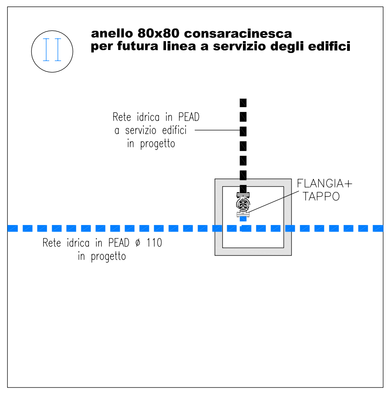

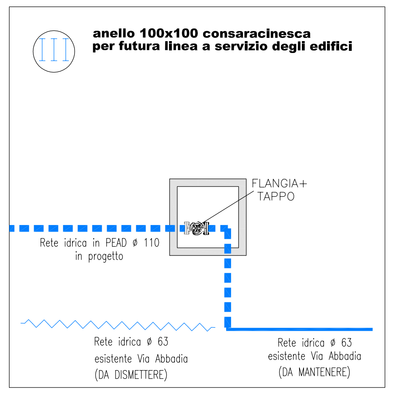

LEGENDA

- Rete acquedotto ø80 in PEAD esistente di Via Roma (Da mantenere)
- Rete acquedotto ø63 in PEAD esistente di Via Abbazia (Da dismettere)
- Rete acquedotto ø63 in PEAD esistente di Via Abbazia (Da mantenere)
- Rete acquedotto ø110 in PEAD di Via Abbazia (in progetto)
- Anello 80x80 o 100x100 in progetto con chiusino in ghisa carrabile circolare Ø60 D400
- Nuovi allacciamenti alla rete idrica in progetto

PROGETTISTA

Dott. Ing. Sabia Eugenio

Albo Ingegneri di Como n° 1816
cod. fisc. SBA GNE 69C26 C933T

Recapito c/o
Guffanti A. Spa
Guanzate (Como)

DISEGNATORE
Arch. Tettamanzi R.

COMMITTENTI

Bernasconi Alessandra

Bernasconi Emma

Cappelletti Luigi

Cappelletti Paolo

Villa Alessandro

Villa Claudio

Villa Mauro

Villa Stefano

GUFFANTI A.
PROGETTAZIONE

Guffanti A. Spa
Società con socio unico sottoposta a direzione
e coordinamento da parte di Elmest Spa
Via Bancora e Rimembi 37
22070 Guanzate (Como)

Centralino
T 031 3327301
F 031 974719

ufficiotecnico@guffanti.it

TAVOLA N°

7

SIGLA
P.L. 05-13

SCALA
1:300

DATA
13/07/2016

E' VETATA QUALSIASI RIPRODUZIONE ANCHE PARZIALE SENZA AUTORIZZAZIONE.